









УМОВНІ ПОЗНАЧЕННЯ:






БУДІВЛІ ТА СПОРУДИ

- | | |
|---|------------------------------|
|  | ЖИТЛОВІ БУДИНКИ |
|  | ГРОМАДСЬКІ БУДІВЛІ |
|  | ВИРОБНИЧІ БУДІВЛІ ТА СПОРУДИ |
|  | БУДІВЛІ ЗРУЙНОВАНІ |
|  | НЕЖИТЛОВІ БУДІВЛІ ТА СПОРУДИ |





ТЕРИТОРІЇ:

- | | |
|---|---|
|  | ЖИТЛОВОЇ САДИБНОЇ ЗАБУДОВИ |
|  | ЖИТЛОВОЇ БАГАТОКВАРТИРНОЇ ЗАБУДОВИ |
|  | ГРОМАДСЬКОЇ ЗАБУДОВИ |
|  | ВИРОБНИЧІ |
|  | ІНЖЕНЕРНОЇ ІНФРАСТРУКТУРИ |
|  | КОМУНАЛЬНИХ ОБ'ЄКТІВ |
|  | СІЛЬСЬКОГОСПОДАРСЬКОГО ПРИЗНАЧЕННЯ |
|  | КОЛЕКТИВНИХ ТА ІНДИВІДУАЛЬНИХ САДІВ |
|  | ЗЕЛЕНИХ НАСАДЖЕНЬ ЗАГАЛЬНОГО ПРИЗНАЧЕННЯ |
|  | ЗЕЛЕНИХ НАСАДЖЕНЬ ЗАГАЛЬНОГО ЛІСОГОСПОДАРСЬКОГО ПРИЗНАЧЕННЯ |
|  | ВОДНИЙ ОБ'ЄКТ |
|  | ІСТОРИКО-КУЛЬТУРНОГО ПРИЗНАЧЕННЯ |


ІНЖЕНЕРНЕ ОБЛАДНАННЯ ТЕРИТОРІЇ:

- | | |
|---|--|
| 10кВ | ПОВІТРЯНА ЛІНІЯ ЕЛЕКТРОПЕРЕДАЧ (10 кВ) |
| 110кВ | ПОВІТРЯНА ЛІНІЯ ЕЛЕКТРОПЕРЕДАЧ (110 кВ) |
|  | КОМПЛЕКТНА ТРАНСФОРМАТОНА ПІДСТАНЦІЯ (КТП) |
|  | ГАЗОРОЗПОДІЛЬЧИЙ ПУНКТ (ГРП, ШРП) |
|  | ВОДОЗАБІРНА СВЕРДЛОВИНА |
|  | ПОЖЕЖНИЙ РЕЗЕРУАР |
|  | ВОДОНАПІРНА БАШТА |

ПЛАНУВАЛЬНІ ОБМЕЖЕННЯ:

- | | |
|---|---------------------------|
|  | ОХОРОННА ЗОНА |
|  | САНІТАРНО-ЗАХИСНА ЗОНА |
|  | ПРИБЕРЕЖНО-ЗАХИСНА СМУГА |
|  | 1 ПОЯС САНІТАРНОЇ ОХОРОНИ |

ВУЛИЧНО-ДОРОЖНЯ МЕРЕЖА ТА ТРАНСПОРТНА СХЕМА

-  ПРОЇЗД
 ПРОЇЗНА ЧАСТИНА ВУЛИЦЬ З ТВЕРДИМ ПОКРИТТЯМ

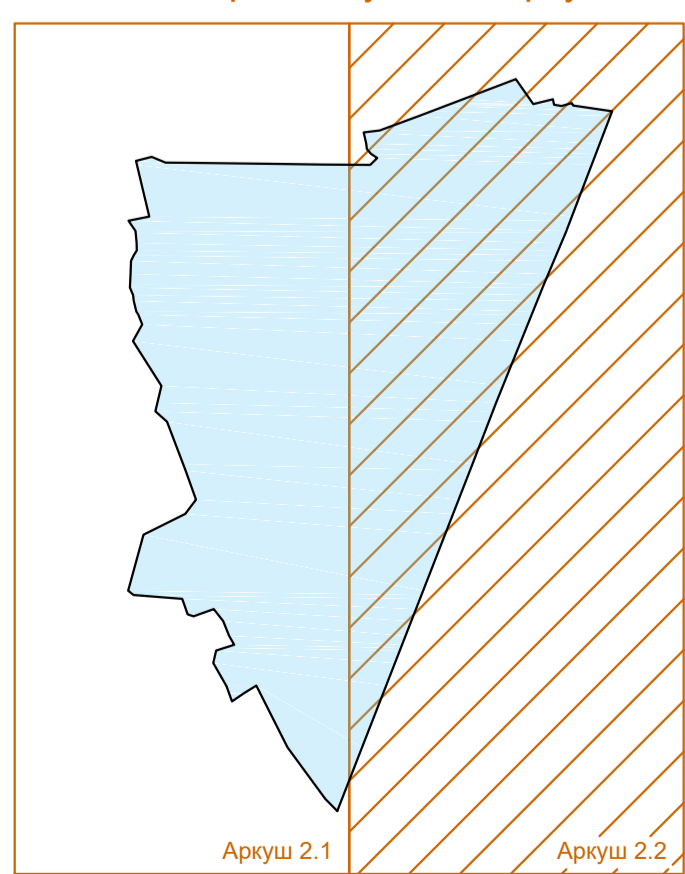
АДМІНІСТРАТИВНІ МЕЖІ ТЕРИТОРІЙ

- МЕЖА НАСЕЛЕНОГО ПУНКТУ ІСНЮЮЧА
- МЕЖА С ЯКУШИНЦІ

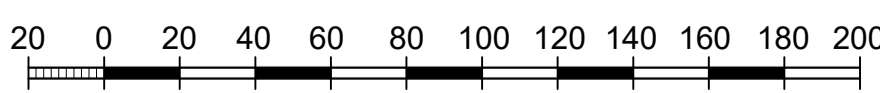
ЕКСПЛІКАЦІЯ:

ЕКСПЛІКАЦІЯ:		
№	Назва	Примітка
1	Магазин	існ.
2	Психіатрична лікарня	існ.
3	АЗС	існ.
4	КПП	існ.
5	Споруди обслуговування лікарні	існ.
6	Магазин з кафе	існ.
7	Підприємство переробної промисловості	існ.
8	Наосна станція	існ.
9	Поселення Черняхівської культури III-IV ст. н.е.	існ.

Схема розташування аркушів



Масштаб 1 : 2000
в 1 см - 20 м



					3012016 - ГП		
					Генеральный план с. Барзуча Якшинецкого сельского района Винницкого района Винницкой области		
Эк	Кто	Арх	НЗК	Г/П/П/Д/Д/А	Г/П/П/Д/Д/А	Статус	Архив
Выполнен	Рисов	Рисов	Рисов	Рисов	Рисов	22	Архив
Генеральный	Генеральный	Генеральный	Генеральный	Генеральный	Генеральный	22	Архив
Г/П	Водокан	Водокан	Водокан	Водокан	Водокан	22	Архив
Г/П	Водокан	Водокан	Водокан	Водокан	Водокан	22	Архив
План существующего водостокной территории Схема существующих водостокных объектов					НВП "Анкор" м. Винница		